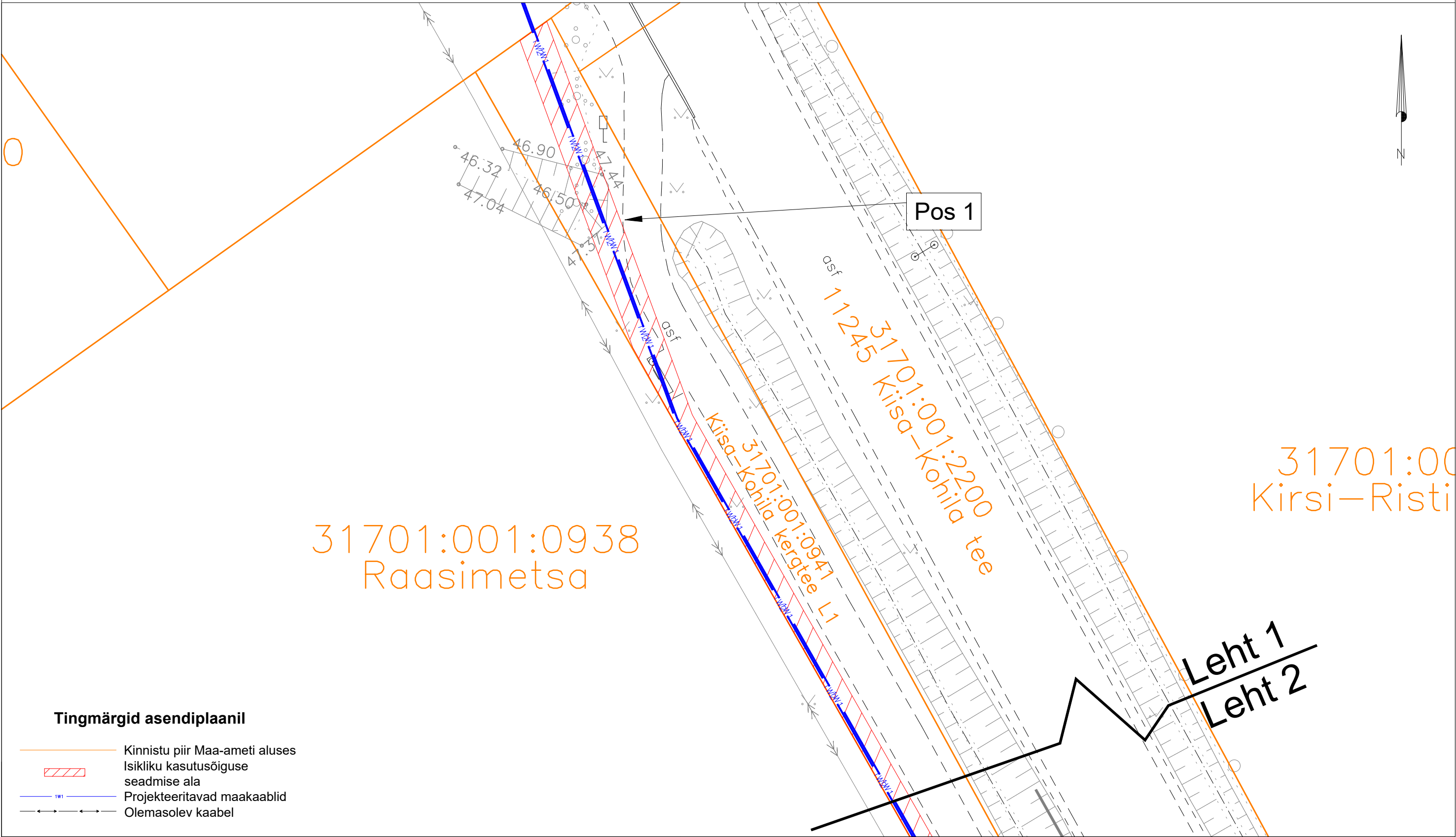




ISIKLIKU KASUTUSÕIGUSE SEADMISE PLAAN

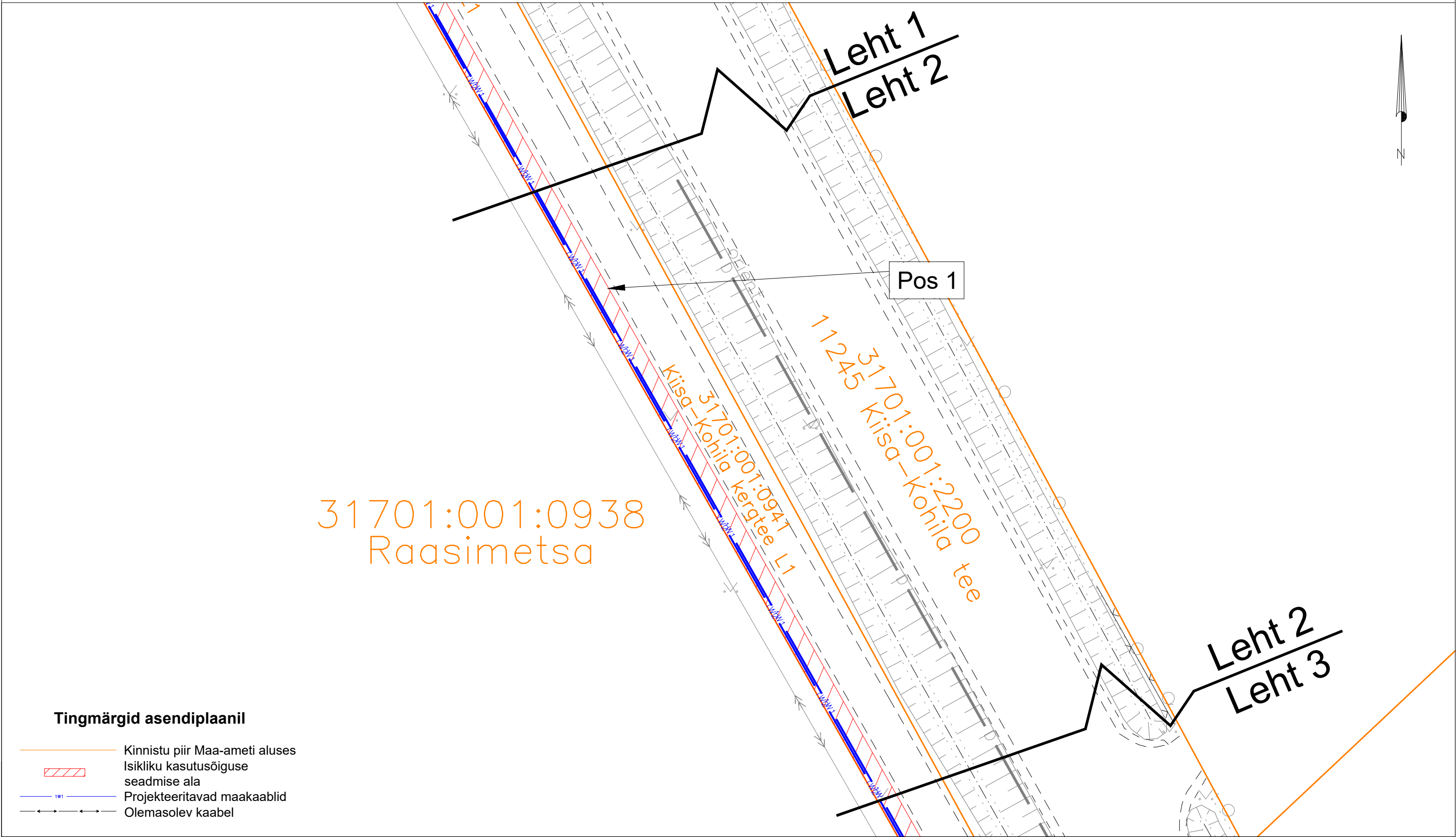




Tingmärgid asendiplaanil

- Kinnistu piir Maa-ameti aluses
- Isikliku kasutusõiguse seadmise ala
- Projekteeritavad maakaablid
- Olemasolev kaabel

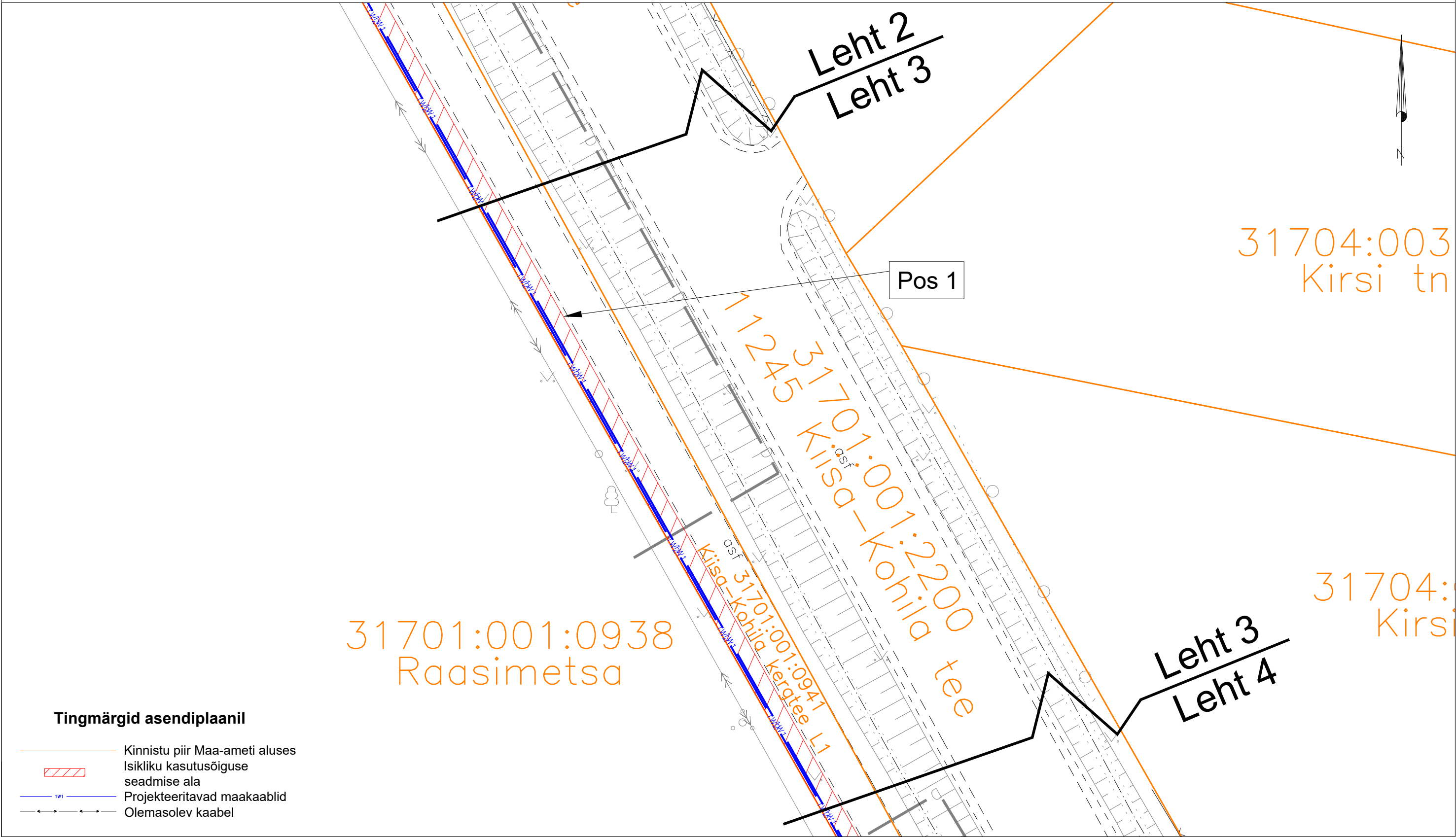
| Jrk nr. | Kasutusala pos nr. (plaanil) | Kinnistu registriosa number | Katastriüksuse tunnus, nimi | Ala pindala ruutmeetrites m ² | Tellija:  elektrilevi | Töövõtja:  enersense | Projekt: IP7157 Töö nr: RP/24/014/1 |
|---------|------------------------------|-----------------------------|---|--|--|---|--|
| 1 | Pos 1 | 5375250 | 31701:001:0941 Kiisa-Kohila kergtee L1 | 243 m ² | Töö nimetus: Kohila-Nõela võrgupiirkonna parandamine Kohila alev, Kohila vald, Raplamaa IP7157 | Möötkava: 1:250 (A3) | Plaani koostas: Liis Tammekand Liis.Tammekand@enersense.com +372 56924605 |



ISIKLIKU KASUTUSÕIGUSE SEADMISE PLAAN



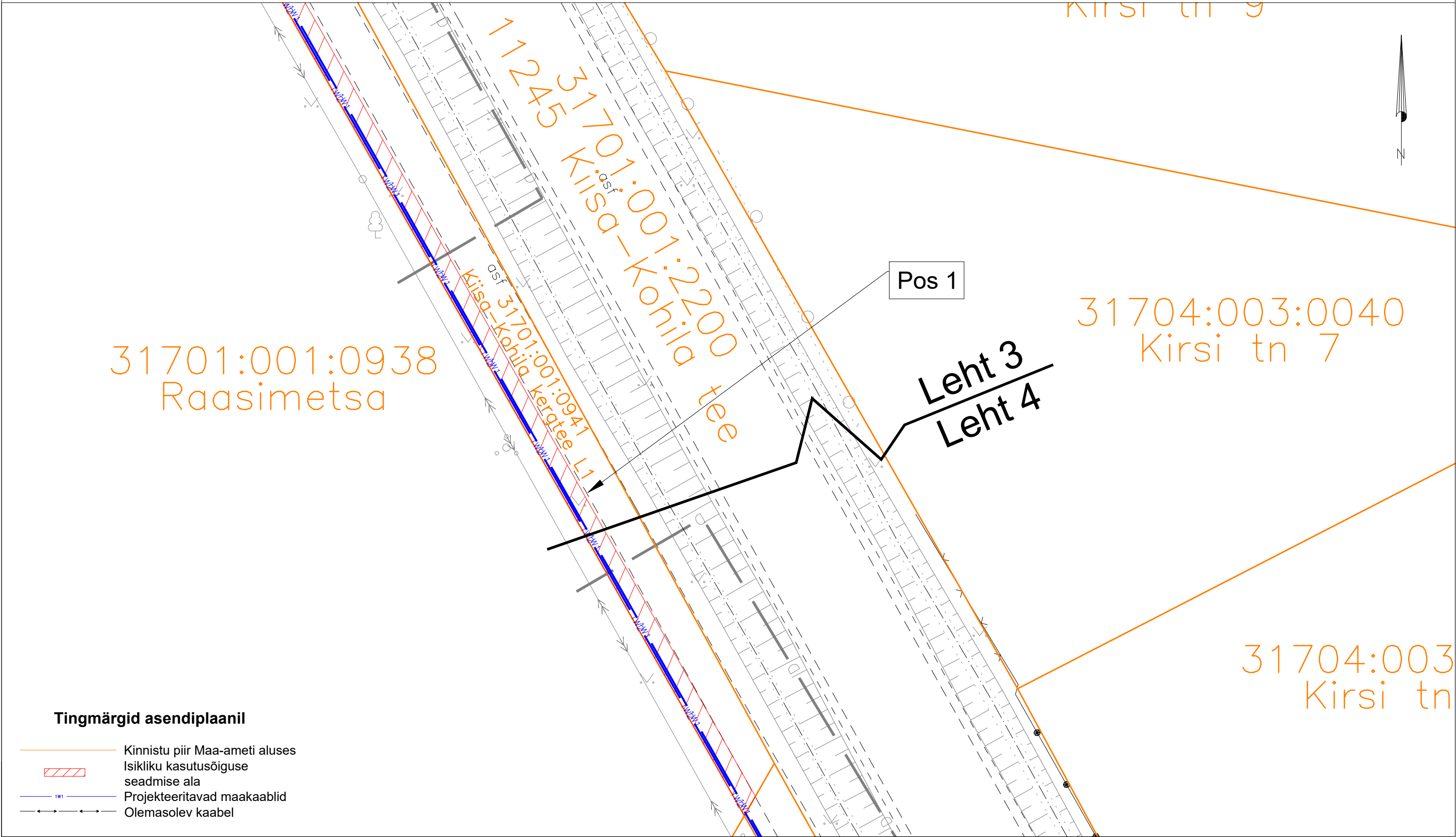
| Jrk nr. | Kasutusala pos nr. (plaanil) | Kinnistu registriosa number | Katastriüksuse tunnus, nimi | Ala pindala ruutmeetrites m ² | Tellija:  elektrilevi | Töövõtja:  enersense | Projekt: IP7157 Töö nr: RP/24/014/1 |
|---------|------------------------------|-----------------------------|---|--|--|---|--|
| 1 | Pos 1 | 5375250 | 31701:001:0941 Kiisa-Kohila kergtee L1 | 243 m ² | Töö nimetus: Kohila-Nõela võrgupiirkonna parandamine Kohila alev, Kohila vald, Raplamaa IP7157 | Möötkava: 1:250 (A3) | Plaani koostas: Liis Tammekand Liis.Tammekand@enersense.com +372 56924605 |



ISIKLIKU KASUTUSÕIGUSE SEADMISE PLAAN



| Jrk nr. | Kasutusala pos nr. (plaanil) | Kinnistu registriosa number | Katastriüksuse tunnus, nimi | Ala pindala ruutmeetrites m ² | Tellija:  Töövõtja:  | | Projekt: IP7157 Töö nr: RP/24/014/1 |
|---------|------------------------------|-----------------------------|---|--|--|--|--|
| 1 | Pos 1 | 5375250 | 31701:001:0941 Kiisa-Kohila kergtee L1 | 243 m ² | Töö nimetus: Kohila-Nõela võrgupiirkonna parandamine Kohila alev, Kohila vald, Raplamaa IP7157 | | Möötkava: 1:250 (A3) |
| | | | | | Plaani koostas: Liis Tammekand Liis.Tammekand@enersense.com +372 56924605 | | |

ISIKLIKU KASUTUSÕIGUSE SEADMISE PLAAN



| Jrk nr. | Kasutusala pos nr. (plaanil) | Kinnistu registriosa number | Katastriüksuse tunnus, nimi | Ala pindala ruutmeetrites m ² | Tellija:  Töövõtja:  | | Projekt: IP7157 Töö nr: RP/24/014/1 |
|---------|------------------------------|-----------------------------|---|--|--|--|--|
| 1 | Pos 1 | 5375250 | 31701:001:0941 Kiisa-Kohila kergtee L1 | 243 m ² | Töö nimetus: Kohila-Nõela võrgupiirkonna parandamine Kohila alev, Kohila vald, Raplamaa IP7157 | | Möötkava: 1:250 (A3) |
| | | | | | Plaani koostas: Liis Tammekand Liis.Tammekand@enersense.com +372 56924605 | | |